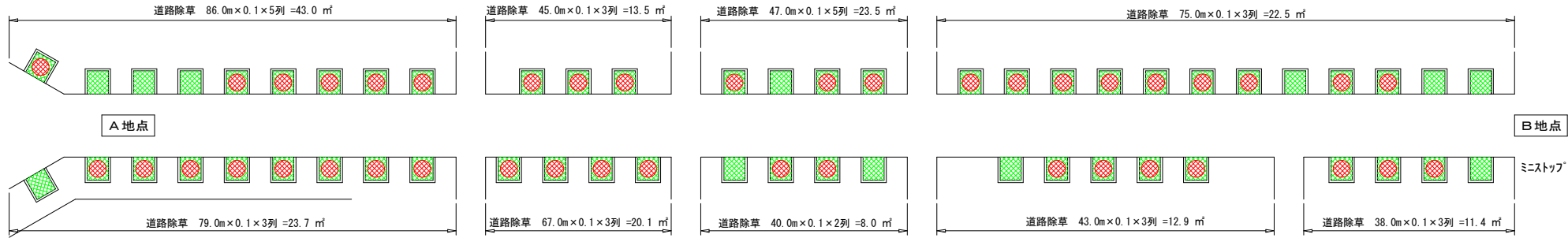
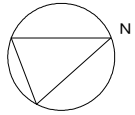


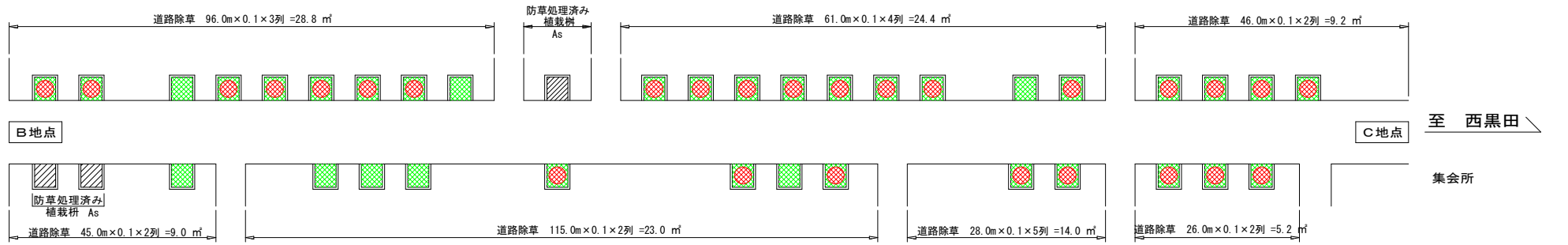
剪定計画図1



竜王南公園

A-B 区間

名称	単位	A-B 区間		合計
		西側	東側	
高木剪定	60cm以上 本	21	21	42
抜根除草	歩道・人力 箇所	28	26	54
道路除草	歩道・機械 m²	102.5	76.1	178.6



ミニストップ

- 伐根除草
- (幹周60cm以上120cm未満)
- 樹木伐木

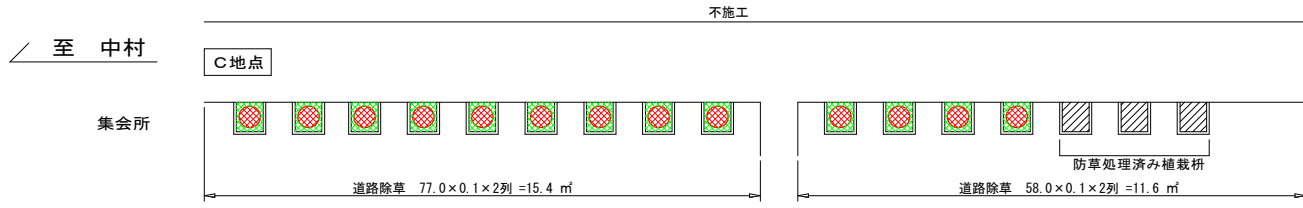
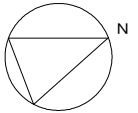
B-C 区間

名称	単位	B-C 区間		合計
		西側	東側	
高木剪定	60cm以上 本	19	8	27
抜根除草	歩道・人力 箇所	22	13	35
道路除草	歩道・機械 m²	62.4	51.2	113.6

実施設計図面

業務名	R8吉士 西黒田中村線 石・笠畑 植栽剪定業務		
路線名等	(一)西黒田中村線		
業務箇所	名西郡石井町笠畑		
図面名	剪定計画図1		
縮尺	FREE		
会社名	図面番号	1 / 2	
事業者名	吉野川県土整備事務所		

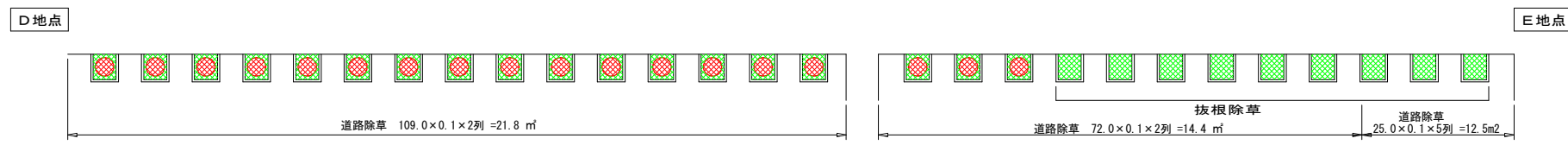

剪定計画図2



C-D 区間

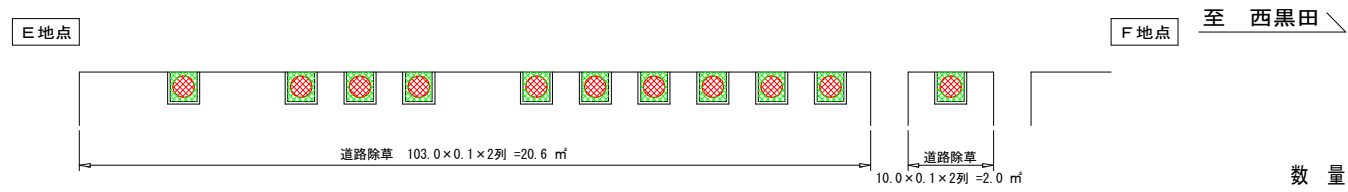
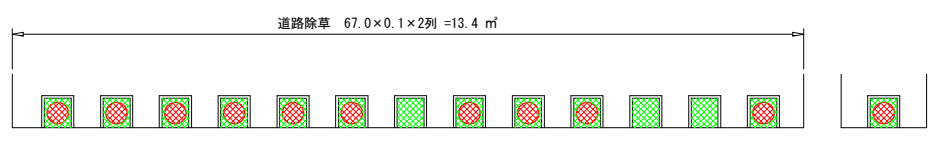
名称	単位	C-D 区間	
		西側	東側
高木剪定	60cm以上 本	4	13
抜根除草	歩道・人力 箇所	4	13
道路除草	歩道・機械 m ²	16.0	27.0

伐根除草
(幹周60cm以上120cm未満)



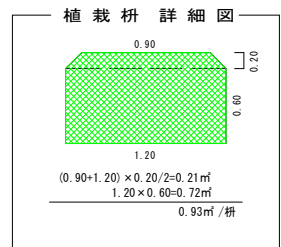
D-E 区間

名称	単位	D-E 区間		合計
		西側	東側	
高木剪定	60cm以上 本	4	18	22
抜根除草	歩道・人力 箇所	4	27	31
道路除草	歩道・機械 m ²	16.0	48.7	64.7



E-F 区間

名称	単位	E-F 区間		合計
		西側	東側	
高木剪定	60cm以上 本	11	11	22
抜根除草	歩道・人力 箇所	14	11	25
道路除草	歩道・機械 m ²	13.4	22.6	36.0



樹木剪定・伐根除草 数量集計表

名称	高木剪定 (幹周60cm以上120cm未満)		抜根除草		道路除草			
	西側	東側	西側	東側	西側	東側	西側	東側
A-B間	21	21	28	26	102.5	76.1		
B-C間	19	8	22	13	62.4	51.2		
C-D間	0	13	0	13	0	27.0		
D-E間	4	18	4	27	16.0	48.7		
E-F間	11	11	14	11	13.4	22.6		
合計	55	71	68	90	194.3	225.6		
	126 本		158 箇所		419.9 m ²		本	

数量総括表

種別	細別	数量	単位	備考
樹木剪定・高木	(歩道) 幹周 60cm≦C<120cm	126	本	
抜根除草	(歩道・交通島) 2 回	293.9	m ²	A=158箇所×0.93m ² ×2回=293.9
道路除草	飛び石防護有 2 回	839.8	m ²	A= 419.9 m ² ×2回 = 839.8 m ² 歩道緑石・境界壁等の飛び目目
防除		126	本	
運搬・処分(枝)		6.0	t	
運搬・処分(草)		0.5	t	
交通整理員 A	(昼間) + (夜間)	10	人・日	昼間 8.0人、夜間 2人
交通整理員 B	(昼間) + (夜間)	10	人・日	昼間 8.0人、夜間 2人

実施設計図面

業務名	R8吉土 西黒田中村線 石・藍畑 植栽剪定業務		
路線名等	(一)西黒田中村線		
業務箇所	名西郡石井町藍畑		
図面名	剪定計画図2		
縮尺	FREE		
会社名	図面番号	2 / 2	
事業者名	吉野川県土整備事務所		